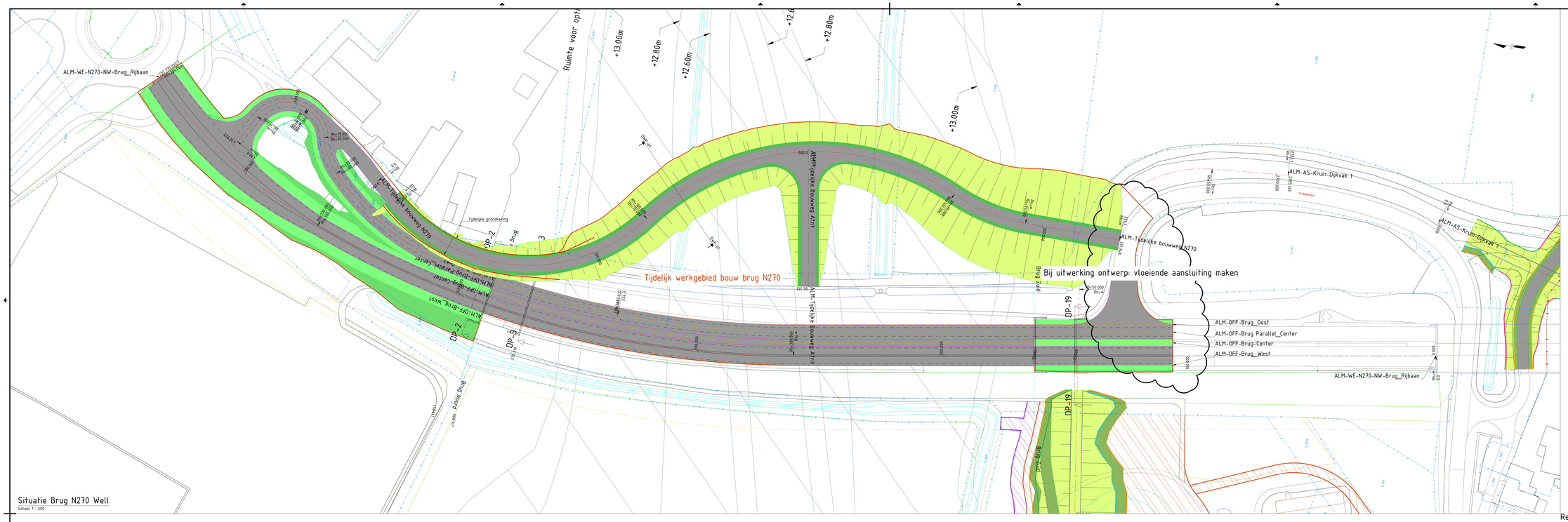

Legenda

- Bestaande situatie
- Kadastrale grens
- As waterkering
- As weg
- 16.45 Ontwerphoogte waterkering
- Groene waterkerende constructie met talud
- Beheer- / onderhoudspaden dijken 2.5m / 4.5m
- Ruimtereservering waterhuishouding Watergang / Greppel
- Kruin natuurbuffer buitendijks
- Kruin buitendijks
- Kruin binnendijks
- Teen buitendijks
- Teen binnendijks
- Beheer en onderhoud buitendijks
- Beheer en onderhoud binnendijks
- Insteek watergang binnendijks
- Werkstrook
- Transportstrook 5.0m

Referentie bestanden:

BGT Brug N270 + Omgeving
BJ1000-RHD-ZZ-XAD-MQ-Y-0001
BJ1000-RHD-XX-XRF-M2-M-0001
BJ1000-RHD-ZZ-XRF-M2-W-0001
BJ1000-RHD-D1-XRF-M2-W-0001
BJ1000-RHD-D1-XRF-M2-M-0001
BJ1000-RHD-D1-XRF-M2-Z-0001
BJ1000-RHD-XX-XRF-M2-Z-0001
BJ1000-RHD-C0-XRF-DG-Z-0001-Legenda

Algemene opmerkingen:

- Maten in meters tenzij anders aangegeven
- Materiaalmaten in mm, tenzij anders aangegeven
- Diameters in mm, tenzij anders aangegeven
- Hoogtemaatvoering in meters t.o.v. NAP
- Hoeken aangegeven in graden
- Coördinaten in meters t.o.v. rijksdriehoeksstelsel

Locatie

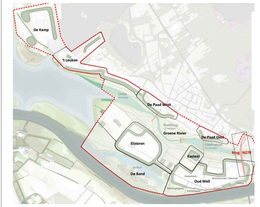

Schaal 1:500

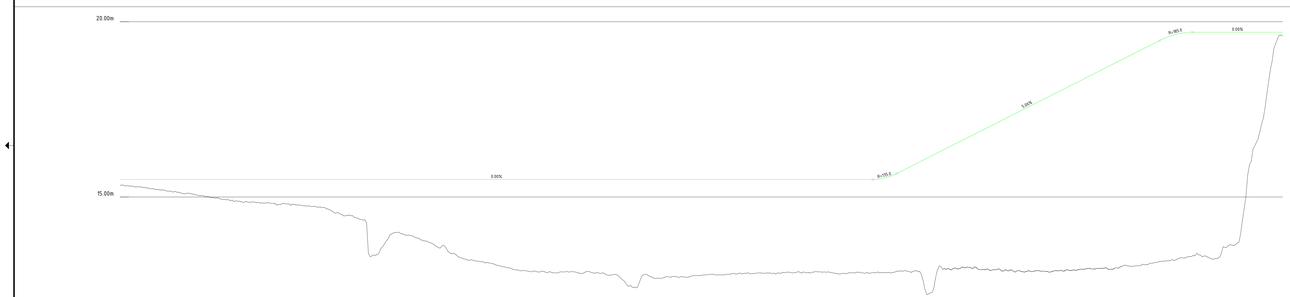



Dwarsprofiel DWP-01
Schaal 1:200

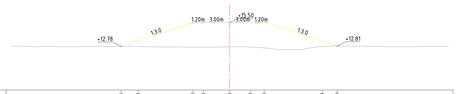

| | | |